

Информационное сообщение

Администрация города Кирова сообщает о возможном установлении публичных сервитутов в отношении земельных участков с кадастровыми номерами 43:40:001030:2201, 43:40:001030:3361.

1. Цель установления публичных сервитутов:

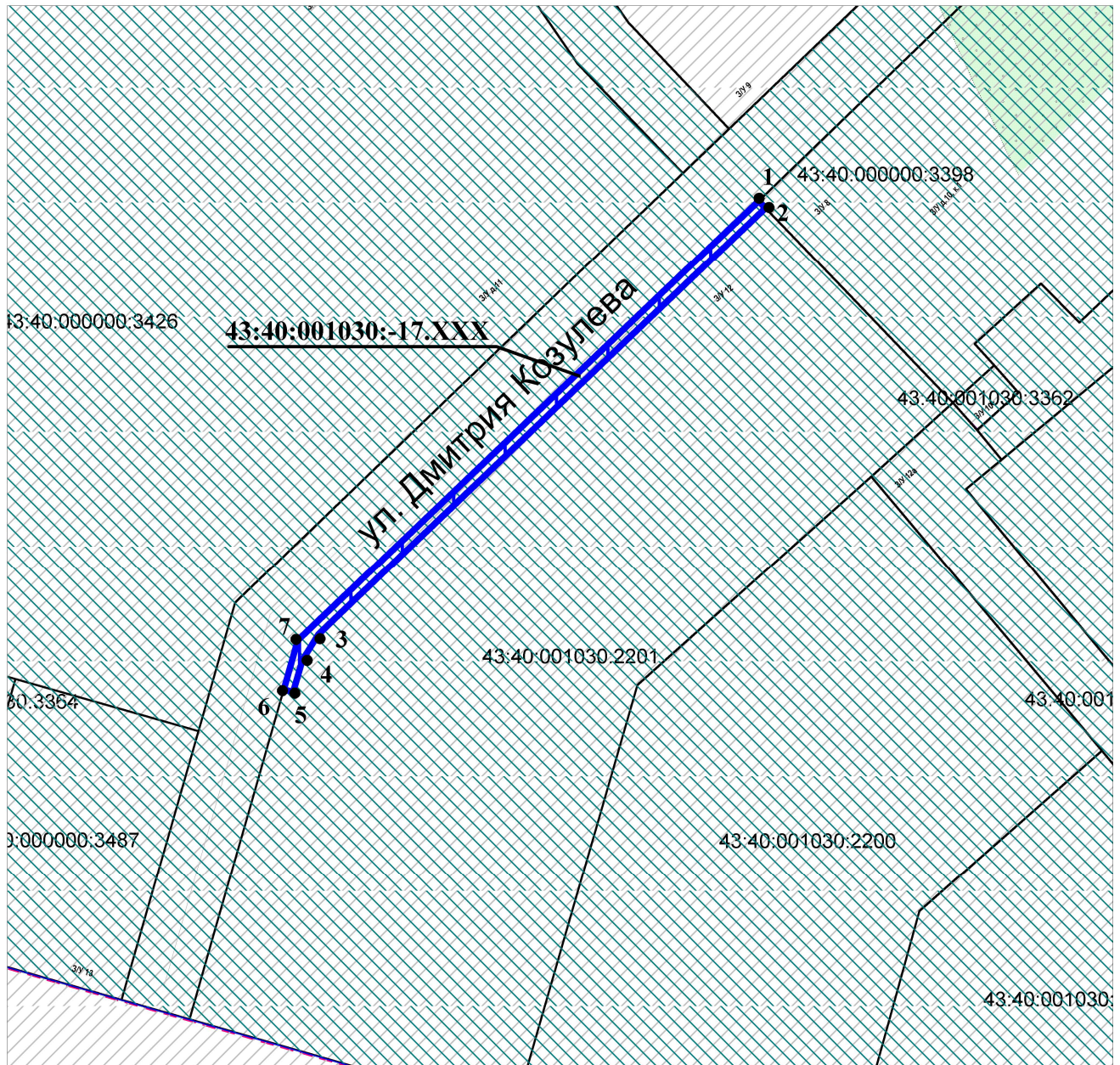
- с условным номером 43:40:001030-17.XXX – для прохода через земельный участок с кадастровым номером 43:40:001030:2201 по адресу: Российская Федерация, Кировская обл., г.о. город Киров, г. Киров, ул. Дмитрия Козулева, земельный участок 12;

- с условным номером 43:40:001030-17.XXX – для прохода через земельный участок с кадастровым номером 43:40:001030:3361 по адресу: Российская Федерация, Кировская обл., г.о. город Киров, г. Киров, ул. Дмитрия Козулева, земельный участок 8.

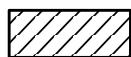
2. Описание местоположения границ публичных сервитутов в отношении земельных участков в кадастровом квартале 43:40:001030 прилагается.

Место ознакомления с материалами: администрация города Кирова, г. Киров, ул. Воровского, д. 39, каб. 137, тел. 76-04-43, 37-42-52.

ОПИСАНИЕ
местоположения границ публичных сервитутов в отношении
земельных участков в кадастровом квартале 43:40:001030



Условные обозначения:



- границы публичного сервитута

● 1 - характерная точка границы

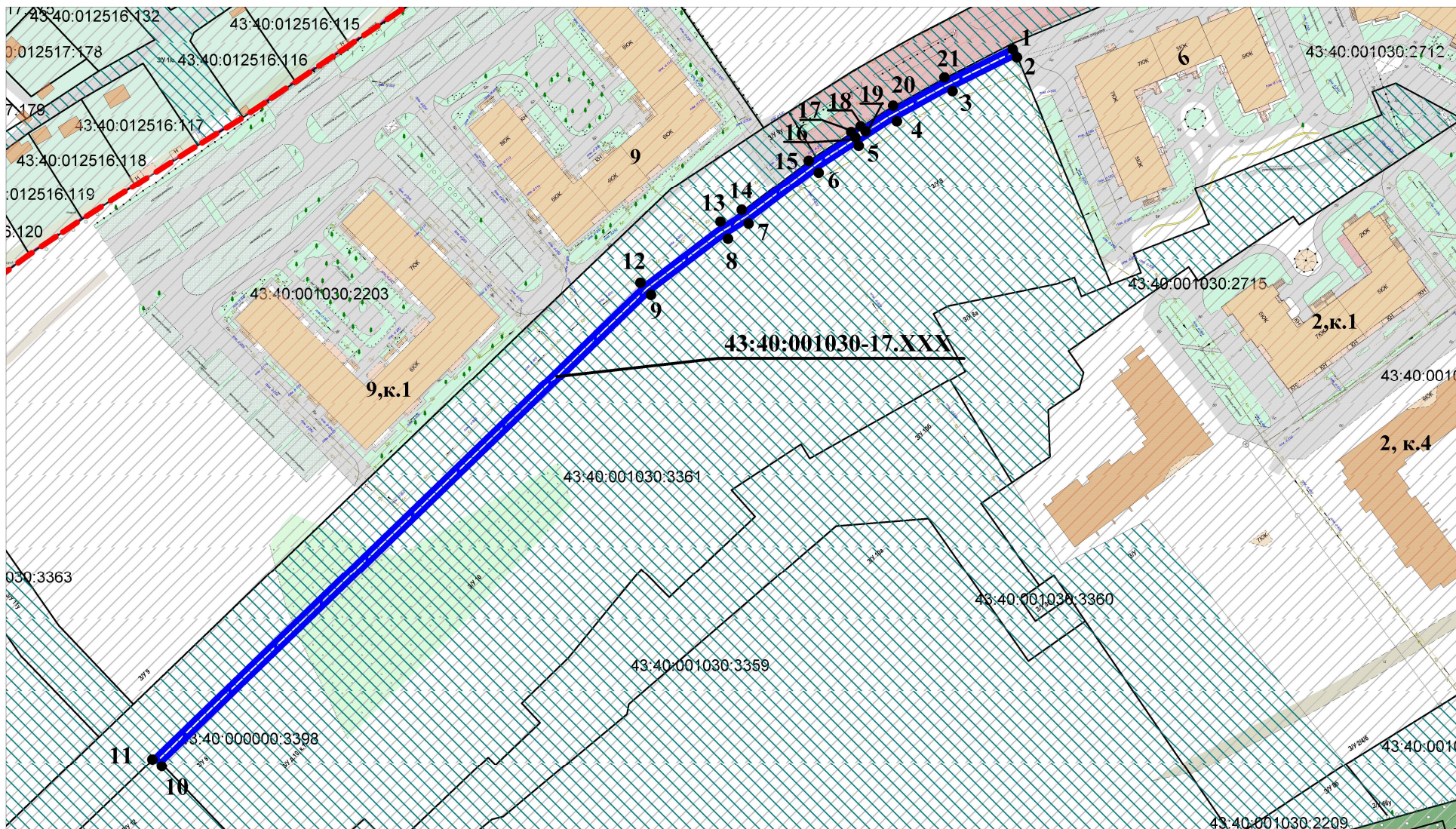
43:40:001030-17.XXX - условный номер публичного сервитута

43:40:001030:2201 - кадастровый номер земельного участка,
сведения о котором содержатся в ЕГРН


М 1:1500

**Описание местоположения границ публичного сервитута в отношении
земельного участка с кадастровым номером 43:40:001030:2201**

Система координат МСК-43, зона 2				
Условный номер публичного сервитута 43:40:001030-17.ХХХ, местоположение: Российская Федерация, Кировская обл., г.о. город Киров, г. Киров				
Проектная площадь публичного сервитута 371 кв. метр				
Обозначение характерных точек границ	Координаты, м		Метод определения координат характерной точки	Средняя квадратическая погрешность характерной точки (Mt), м
	X	Y		
1	2	3	4	5
1	581435.38	2191995.14	аналитический	0,10
2	581433.72	2191996.73	картометрический	0,50
3	581334.13	2191892.33	картометрический	0,50
4	581328.11	2191888.58	картометрический	0,50
5	581320.63	2191886.44	картометрический	0,50
6	581321.26	2191884.23	картометрический	0,50
7	581332.71	2191887.51	аналитический	0,10
1	581435.38	2191995.14	аналитический	0,10



Условные обозначения:

 - границы публичного сервитута
43:40:001030-17.XXX - условный номер публичного сервитута

43:40:001030:3361 - кадастровый номер земельного участка, сведения о котором внесены в ЕГРН
 ● 1 - характерная точка границы

Масштаб 1:1800

Лист 3 листов 4

**Описание местоположения границ публичного сервитута в отношении
земельного участка с кадастровым номером 43:40:001030:3361**

Система координат МСК-43, зона 2				
Условный номер публичного сервитута 43:40:001030-17.ХХХ, местоположение: Российская Федерация, Кировская обл., г.о. город Киров, г. Киров				
Проектная площадь публичного сервитута 814 кв. метров				
Обозначение характерных точек границ	Координаты, м		Метод определения координат характерной точки	Средняя квадратическая погрешность характерной точки (Mt), м
	X	Y		
1	2	3	4	5
1	581659.11	2192265.85	картометрический	0,50
2	581656.98	2192266.73	картометрический	0,50
3	581645.84	2192244.14	картометрический	0,50
4	581636.27	2192226.75	картометрический	0,50
5	581630.14	2192217.26	картометрический	0,50
6	581622.09	2192204.90	картометрический	0,10
7	581604.83	2192181.94	картометрический	0,50
8	581599.81	2192173.86	картометрический	0,50
9	581582.56	2192151.02	картометрический	0,50
10	581433.72	2191996.73	картометрический	0,50
11	581435.38	2191995.14	аналитический	0,10
12	581584.31	2192149.52	аналитический	0,10
13	581601.71	2192172.55	картометрический	0,50
14	581606.73	2192180.64	картометрический	0,50
15	581623.97	2192203.58	картометрический	0,50
16	581632.12	2192216.09	картометрический	0,50
17	581632.89	2192215.59	картометрический	0,50
18	581634.68	2192218.36	картометрический	0,50
19	581633.91	2192218.86	картометрический	0,50
20	581638.25	2192225.57	картометрический	0,50
21	581647.88	2192243.07	картометрический	0,50
1	581659.11	2192265.85	картометрический	0,50

Е.В. Донскова